





SCHEDE DESCRITTIVE DI RILEVAZIONE SUPERFICI COMUNALI

SCHEDA N. 1

Localizzazione					
Descrizione tipologia di superficie	Scuola Primaria PANTANO				
Indirizzo e numero civico	Piazza S. Giuseppe, frazione, Via Pantano, 84039 Teggiano SA				
Coordinate satellitari (link)	https://www.google.com/maps/place/Via+Codagliani,+1,+84039+Macchiaroli+SA/@40.3782909,15.5568326,145m/data=!3m1!1e3!4m6!3m5!1s0x1339307986ad7f5f0x9204ed2baface3cc!8m2!3d40.3783645!4d15.5566384!16s%2Fg%2F11cssfh2z1?authuser=0&entry=ttu&g_ep=EgoyMDI1MDkyMS4wIKXMDSoASAFAQw%3D%3D				
Superficie					
Proprietà	<input checked="" type="checkbox"/>	Pubblica	<input type="checkbox"/>	Privata	<input type="checkbox"/> Mista
Nel caso di proprietà privata o mista, descrivere il provvedimento che l'ha opzionata ai fini in questione	PROPRIETA' COMUNALE				
Dimensioni	Larghezza 20,5+6,45+24,10m Atezza 2,00 m				
Stato della superficie	<input type="checkbox"/>	Ottimo	<input checked="" type="checkbox"/>	Discreto	<input type="checkbox"/> Pessimo
Note relative alla finitura attuale della superficie e agli interventi a farsi per il migliore risultato dell'opera pittorica	<p>La superficie disponibile è la parte intonacata con intonaco semiruvido, escluso le parti finestrate e lo zoccolo in pietra.</p> <p>Le operazioni preliminari sono:</p> <ol style="list-style-type: none"> 1. revisione generale dell' intonaco con l'eliminazione di eventuali screpolature. 2. Fissaggio di superfici eventualmente ammalo rate; 3. Imbiancatura delle parti da utilizzare. 				
Documentazione					
Ortofoto (eventuale)					
Vista frontale					

Viste di scorcio			
Eventuali dettagli			
Contesto			
Vincoli e prescrizioni			
La superficie è / non è sottoposta a		Sì	No
	Vincolo storico-artistico		x
	Vincolo paesaggistico		x
	Perimetrazione zona A PdF		x
	Perimetrazione UNESCO		x
	Piano del colore		x
	Censimento Architetture MiC		x
Altro (descrivere)			
Spazio per eventuali altre informazioni			